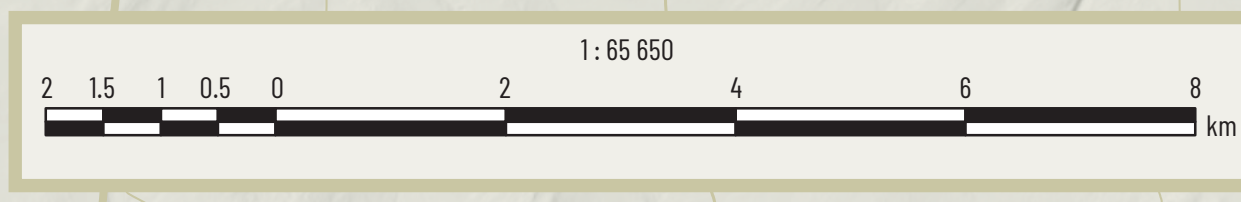


LÉGENDE

- Wallace Frontières
- Journée d'Amérique
- Petite boucle de Compton
- Grande boucle de Compton
- La Voie des Pionniers
- Sir Lyster
- Graveleur de bois
- Grande Boucle de la Vallée - gravier
- Grande Boucle de la Vallée - raccourci
- Caméléon Mystic
- Caméléon Mystic - raccourci
- Circuit vélo-piétonnier Rivière aux Pins
- Circuit vélo asphalté
- Circuit vélo non-asphalté
- Départ / arrivée des circuits et stationnement
- Vélo de montagne
- Pente abrupte
- Station de réparation de vélo
- Portion pour cyclistes expérimentés
- Coup de coeur
- Restaurant
- Hébergement
- Fièremment Vélo
- Personnage Voie des pionniers
- Panneau d'information
- Halte
- Épicerie / Dépanneur
- Toilettes
- Montagne
- Point de vue
- Plage
- Randonnée
- Église
- Poste frontalier



Suivez nous sur ces applications

Découvrez d'autres circuits et idées de séjours tourismecoaticook.ca



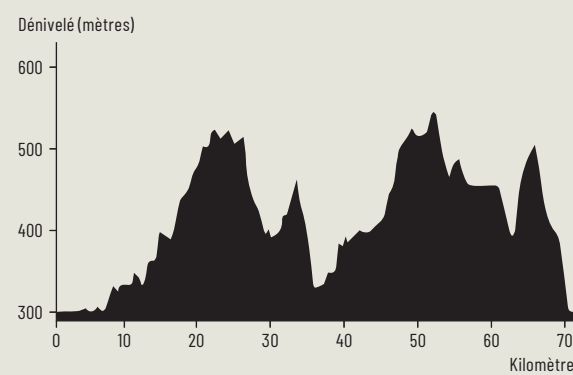
CHOIX DES PARCOURS

Découvrez les paysages et les attraits de la Vallée de la Coaticook à vélo. Que ce soit sur gravier, pavé ou sur piste cyclable, vous y trouverez assurément de quoi vous réjouir. Des parcours pour tous les goûts et tous les calibres. Bonne randonnée!

Wallace Frontières

Lieu de départ : **East Hereford**

Boucle de **72,3 km** Niveau : **Intermédiaire**
 Pente maximale : ↗ **9,8 %** Niveau minimal : ↘ **-9,9 %**
 Route asphaltée : **62,1 km** Route non asphaltée : **10,2 km**

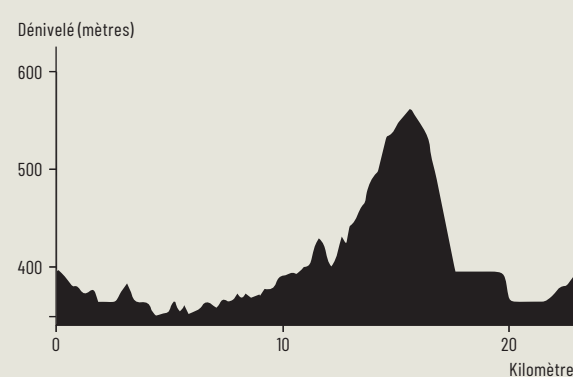


Boucle transfrontalière majoritairement sur pavé se faisant très bien en une journée, et qui vous offre un petit sentiment de dépaysement grâce à une saucette dans une bourgade américaine et des vues imprenables sur deux plans d'eau.

Journée d'Amérique

Lieu de départ : **East Hereford**

Boucle de **23,2 km** Niveau : **Intermédiaire**
 Pente maximale : ↗ **10 %** Niveau minimal : ↘ **-13,8 %**
 Route asphaltée : **9,1 km** Route non asphaltée : **14,1 km**

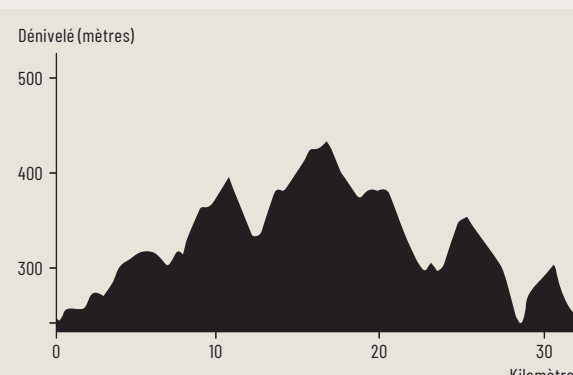


Pédalez en sifflant les airs de Richard Séguin lors de cette balade en forêt sur chemins de gravier et profitez d'un arrêt dans son village d'adoption, St-Venant-De-Paquette. Gageons que vous voudrez y mener une « double vie ».

Petite boucle de Compton

Lieu de départ : **Compton**

Boucle de **32,3 km** Niveau : **Intermédiaire**
 Pente maximale : ↗ **8,1 %** Niveau minimal : ↘ **-6,6 %**
 Route asphaltée : **32,3 km**

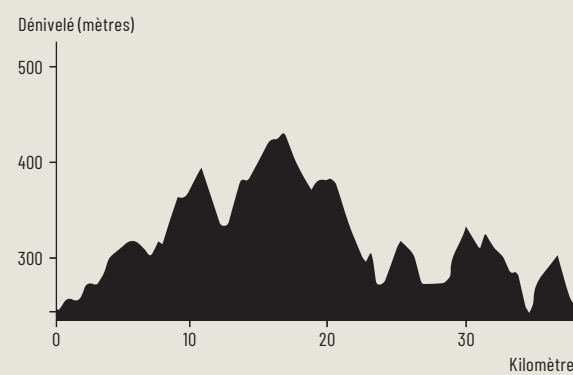


L'idéal? Pédalez sur ces routes de campagne un jeudi après-midi d'été ou d'automne et terminez votre randonnée par une visite au Marché de soir de Compton afin d'y faire des provisions et casser la croûte. Vous nous remercerez plus tard!

Grande boucle de Compton

Lieu de départ : **Compton**

Boucle de **38,4 km** Niveau : **Intermédiaire**
 Pente maximale : ↗ **8,8 %** Niveau minimal : ↘ **-8,6 %**
 Route asphaltée : **38,4 km**

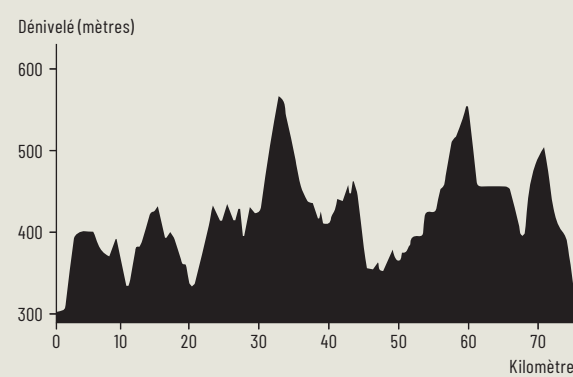


Le grand frère de l'autre, qui lui vous permet un petit détour vers le village de Martville où vous pourrez relaxer dans son Parc du Vieux Moulin et faire un arrêt gourmand à la Fromagerie les Broussailles. 100% asphalté ici aussi!

La Voie des Pionniers

Lieu de départ : **Coaticook**

Boucle de **76,2 km** Niveau : **Expérimenté**
 Pente maximale : ↗ **9,3 %** Niveau minimal : ↘ **-10 %**
 Route asphaltée : **73,7 km** Route non asphaltée : **2,5 km**

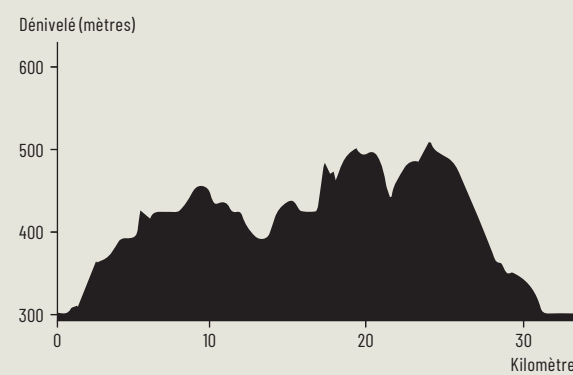


Une grosse journée pour les avaluateurs de kilomètres sur pavé. Munissez-vous d'un lunch et de beaucoup d'eau; vos mollets auront besoin de carburant!

Sir Lyster

Lieu de départ : **Coaticook**

Boucle de **33,9 km** Niveau : **Intermédiaire**
 Pente maximale : ↗ **12,4 %** Niveau minimal : ↘ **-8,4 %**
 Route asphaltée : **30,1 km** Route non asphaltée : **3,8 km**

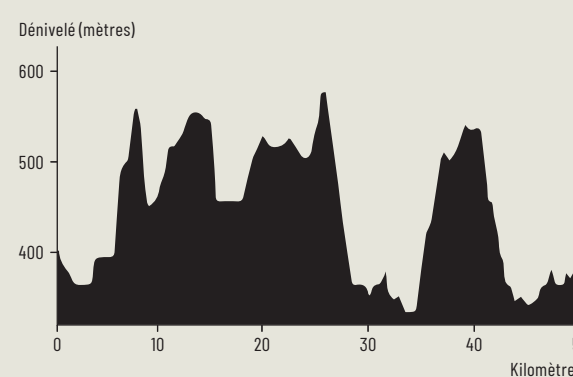


Cette boucle vous donnera l'occasion d'admirer quelques-uns des plus beaux points de vue de la région en empruntant des routes pavées et de gravier. Profitez de votre passage près du Lac Lyster pour y faire saucette, ou encore pour déguster un des plats servis au Bistrot du Pinacle!

Graveleur des bois

Lieu de départ : **East Hereford**

Boucle de **50,2 km** Niveau : **Expérimenté**
 Pente maximale : ↗ **18,8 %** Niveau minimal : ↘ **-19,1 %**
 Route asphaltée : **19,3 km** Route non asphaltée : **30,8 km**

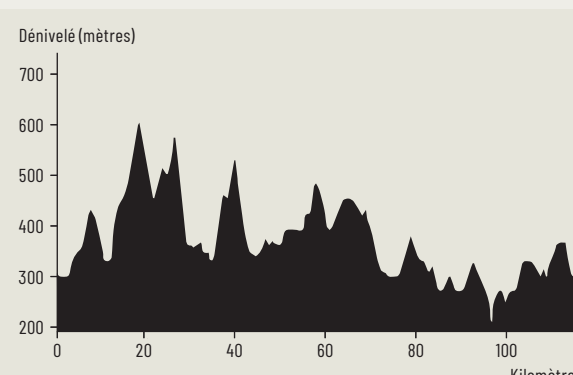


CYCLISTES AVERTIS ET AUTONOMES SEULEMENT! Cette boucle n'est pas de la petite bière. Une cinquantaine de kilomètres 100% gravier dans le fond du bois, ça vous parle? Alors allez-y! Peu ou pas de réseau cellulaire sur la majorité du parcours. Mais le sentiment d'être seul au monde vous comblera de bonheur!

Grande boucle de la Vallée

Lieu de départ : **Coaticook**

Boucle de **117 km** Niveau : **Intermédiaire à expérimenté**
 Pente maximale : ↗ **13,5 %** Niveau minimal : ↘ **-16,8 %**
 Route asphaltée : **28,2 km** Route non asphaltée : **88,8 km**

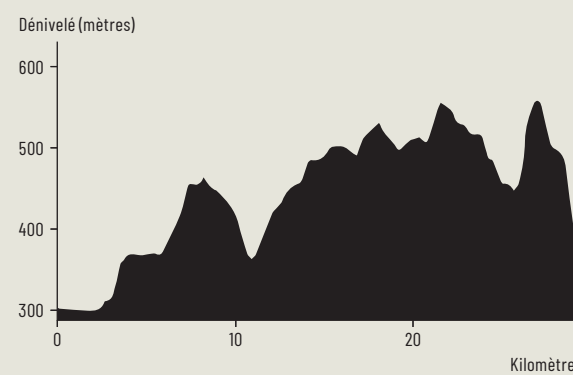


Envie d'une grosse journée de vélo? Ou encore, d'une escapade sur deux jours? Ce circuit est pour vous! L'option en deux jours vous permettra de bien profiter de ces belles routes de gravier que la Vallée a à offrir.

Grande boucle de la Vallée (raccourci)

Lieu de départ : **Coaticook**

Trajet de **29,4 km** Niveau : **Intermédiaire**
 Pente maximale : ↗ **18,9 %** Niveau minimal : ↘ **-17,6 %**
 Route asphaltée : **8,3 km** Route non asphaltée : **21,1 km**

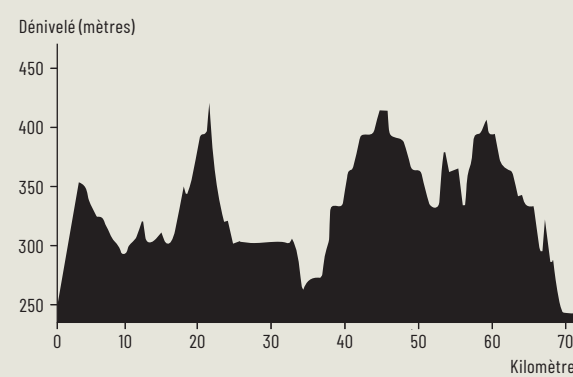


Idéal pour ceux qui aimeraient s'aventurer sur la Grande Boucle, mais qui finalement n'ont plus de force dans les mollets. Simplement un petit raccourci. Ça nous fait plaisir!

Caméléon Mystic

Lieu de départ : **Coaticook**

Boucle de **59 km** Niveau : **Intermédiaire**
 Pente maximale : ↗ **11,2 %** Niveau minimal : ↘ **-10 %**
 Route asphaltée : **21,9 km** Route non asphaltée : **37,1 km**



Pourquoi Caméléon? Parce que le tracé créé par la boucle ressemble à un petit reptile. Mystic? Parce que vous passerez par le village de Barnston-Ouest où se tient annuellement une expo-vente de céramique contemporaine qui se nomme Céramystic. Aussi simple que ça! Boucle majoritairement sur gravier.

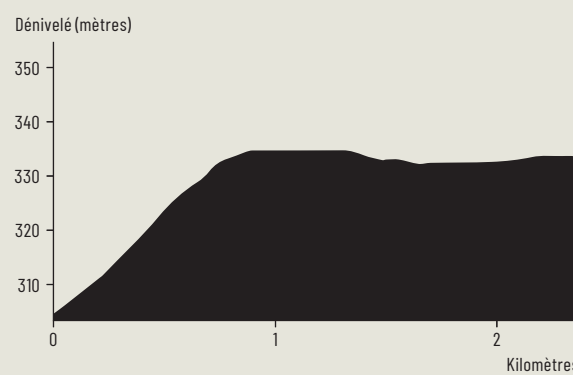
Plus d'informations sur notre site web



Caméléon Mystic (raccourci)

Lieu de départ : **Barnston-Ouest**

Trajet de **2,4 km** Niveau : **Intermédiaire**
 Pente maximale : ↗ **4,4 %** Niveau minimal : ↘ **-1 %**
 Route non asphaltée : **2,4 km**

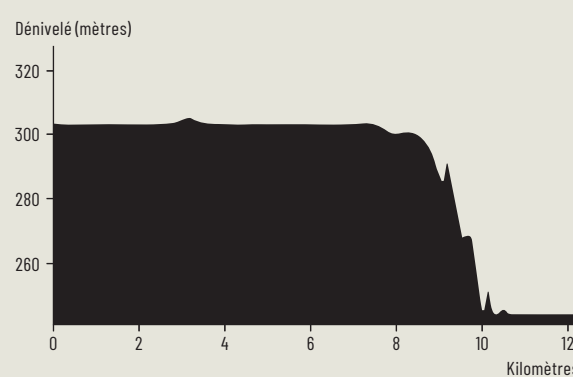


Question de couper le Caméléon en deux, voici une alternative via un chemin de gravier.

Circuit vélo piétonnier Rivière aux Pins

Lieu de départ : **Coaticook**

12,2 km linéaire Niveau : **Facile**
 Pente maximale : ↗ **2,5 %** Niveau minimal : ↘ **-9,1 %**
 Route asphaltée : **6 km** Route non asphaltée : **6,2 km**



Parce que c'est l'idéal pour les petites familles qui souhaitent une courte balade à travers la ville de Coaticook, on vous propose le circuit vélo-piétonnier. En passant par une piste cyclable en bord de rivière, dans des champs, jusqu'au Parc de la Gorge de Coaticook. Pour tous!

Fièremment vélo

Une stratégie d'accueil régionale pour notre clientèle cycliste. Vous êtes à court d'eau dans votre bouteille? Votre vélo nécessite une réparation autonome et rapide? Vous aimeriez savoir où trouver nos brochures et cartes?

Recherchez l'icône Fièremment Vélo sur la carte et vous serez servis! Voici les entreprises participantes :

- Fromagerie la Station : 440, ch de Hatley, **Compton**
- Microbrasserie Coaticook : 1007, rue Child, **Coaticook**
- Laiterie de Coaticook : 1000, rue Child, **Coaticook**
- Microbrasserie Hop Station : 131, rue Lovell, **Coaticook**
- Halte du Pinacle : 1883, ch. May, **Coaticook**
- Ranch St-Hubert : 898, ch. St-Jacques, **Saint-Herménégilde**
- Verger Gros Pierre : 6335, route Louis-S.-Saint-Laurent, **Compton**
- Amis du Patrimoine de St-Venant : 12, chemin du village, **St-Venant-de-Paquette**
- Centre d'Art Rozynski : 2133, ch. de Way's Mills, **Barnston-Ouest**
- Parc de la Gorge de Coaticook : 400, rue St-Marc, **Coaticook**
- Parc Découverte Nature : 2471, ch. de Baldwin Mills-Barnston, **Coaticook**
- Miel Pur Délice : 815, route 141, **Coaticook**



La Voie des Pionniers

Lors de vos journées de vélo dans la Vallée, découvrez un circuit de personnages qui ont marqué l'histoire de la région, un attrait touristique original et unique où chaque pionnier se présente sous forme d'une silhouette grandeur nature. Grâce à un appareil audio incorporé à la structure, écoutez ce que les pionniers racontent sur leur histoire et les événements marquants de leur époque.

Empruntez **La Voie des pionniers** et laissez-vous charmer par ces voix d'autrefois au cœur de nos paysages.

culturecoaticook.com

Coups de cœur

- 1 Laiterie de Coaticook
- 2 Microbrasserie Coaticook
- 3 Miel Pur Délice
- 4 Fromagerie La Station
- 5 Verger Gros Pierre
- 6 Marché de soir de Compton
- 7 Fromagerie Les Broussailles
- 8 Cidrerie de Compton
- 9 Microbrasserie Hop Station
- 10 Maison de l'Arbre et Village de St-Venant-de-Paquette

- 12 Ferme Piscicole des Bobines
- 13 Parc Découverte Nature

Hébergements

- 1 Le 7^e Ciel
- 2 Gîte Pour Croissant Faire
- 3 Gîte les Copains d'abord
- 4 Auberge du Changement d'ère
- 5 Camping, refuges, prêts-à-camper - Parc de la Gorge de Coaticook
- 6 Gîte chez Marie-Marthe
- 7 Gîte Ranch St-Hubert
- 8 Camping et prêt-à-camper Mont Expérience Hereford
- 9 Camping Villette

Restauration

- 1 Restaurant Chez Matante
- 2 Café-Délices du terroir
- 3 Bistro du Pinacle
- 4 Dépanneur Ste-Edwidge
- 5 Épicerie Pour Croissant Faire
- 6 Dépanneur Chez Crête

Chemin des Cantons

Le Chemin des Cantons offre l'opportunité de découvrir les Cantons-de-l'Est autrement... Il met en valeur le patrimoine bâti et naturel de la région à travers une route touristique signalisée qui s'étend sur 430 kilomètres. Celle-ci traverse 31 municipalités et propose des arrêts dans 27 étapes officielles et 8 étapes à proximité.

Le patrimoine sous influences américaines et britanniques est une caractéristique distinctive de la région des Cantons-de-l'Est. Partez donc à la découverte de Chemin des Cantons à vélo; idéal pour décrocher, contempler de magnifiques paysages bucoliques et se ressourcer au cœur de villages pittoresques où il fait bon vivre... Bon bout de chemin dans les Cantons-de-l'Est!

chemindescantons.qc.ca



Enchantés de vous héberger à la montagne

Camping et hébergement en pods au pied du mont Hereford

577, chemin de Coaticook, East Hereford (Québec) JOB 1S0
 819 349-8222
hebergementonthereford.com

Sci, on cultive le goût!

6335, rte Louis-S.-Saint-Laurent, Compton (Québec)
 819 835-5549 • grosPierre.com

EXPLOREZ LES BIENFAITS DU VÉLO AU PARC DE LA GORGE DE COATICOOK!

- 23 km de sentiers de vélo de montagne
- Parc d'habiletés
- 17 km de sentiers de fatbike
- Camping et prêt-à-camper

815, route 141, Coaticook (Québec)
 819 849-9994 • mielpurdelice.com

FROMAGERIE • FINE CHEESE MAKERS

FROMAGES FERMISERS BIOLOGIQUES DE LAIT CRU, ÉCONOMISÉE DU FROMAGE FERMIER, BOUTIQUE DE PRODUITS LOCAUX ET TERRASSE ENSOLEILLÉE!

440, chemin de Hatley, Compton (Québec)
 819 835-5301 • fromagerielastation.com

Un maximum de fraîcheur!
 Truites arc-en-ciel élevées de façon responsable et durable en eau de source.

Boutique ouverte du lundi au samedi de 10 h à 16 h
 1, rue St-Henri, East Hereford (Québec)
 819 844-2418 • www.lesbobines.com

Boutique de produits du miel et centre d'interprétation de l'abeille

815, route 141, Coaticook (Québec)
 819 849-9994 • mielpurdelice.com

gorgedecoaticook.qc.ca
 400, rue St-Marc, Coaticook (Québec) J1A 2M3
 1 888 524-6743

Abondance, variété, ambiance festive et casse-croûte. Pause fraîcheur garantie!

Parc des Lions, derrière l'église, COMPTON
 Les jeudis de juin à septembre, 16 h à 19 h
www.comptonales.com

LOCATION & VENTE DE VÉLOS ÉLECTRIQUES

Pour une activité en plein air des plus agréables seul ou en groupe. De plus un service hors pair et personnalisé pour l'achat de votre vélo électrique.

873 392-0067
VELOTRICCOATICOOK.COM

Un gîte, une épicerie de produits locaux et des viennoiseries cuites sur place sous un même toit.

223, route 253 Sud, Saint-Malo, (Québec)
 819 658-2185

Pur plaisir!

1000, rue Child, Coaticook (Québec)
 1 800-846-7224
laiteriedecoaticook.com

Découvrez les saveurs de la région, regroupées dans un même endroit!

Pour plus d'idées d'activités et de séjours, c'est par ici!

Naturellement!

Circuits vélo 2023-2025

MRC Coaticook

Dégustez une bière locale dans la gare historique de Coaticook, un lieu de culture et d'art

TERRASSE ET NOURRITURE SUR PLACE!

819 804-1004 • hopstation.net
 131, rue Lovell, Coaticook (Québec)

